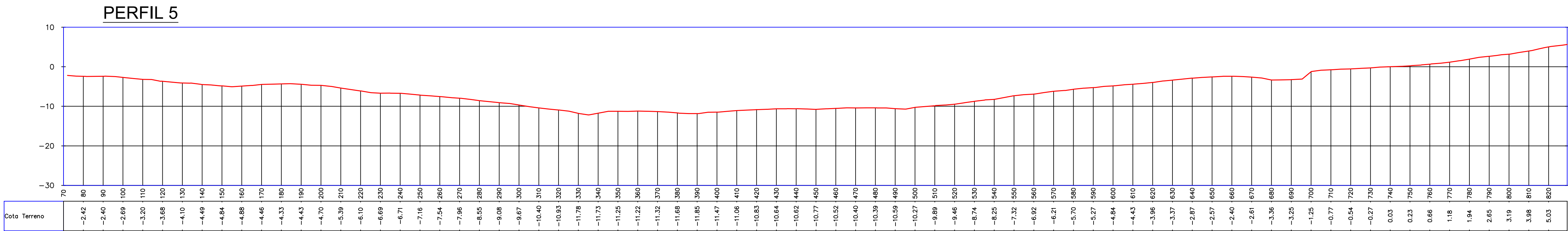
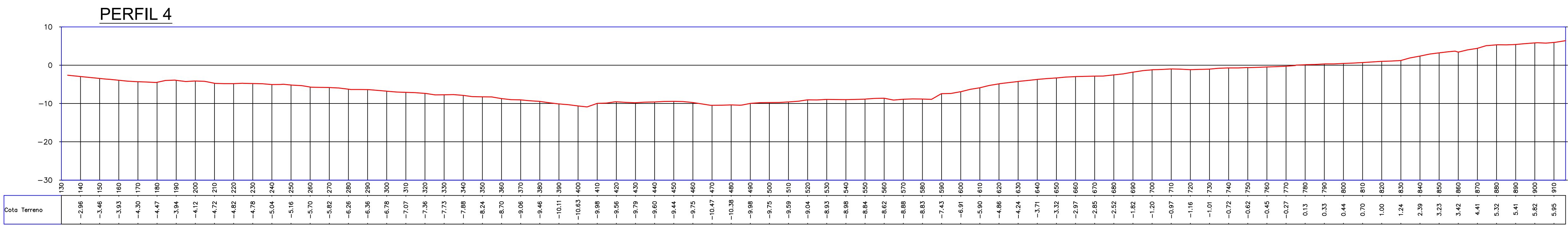
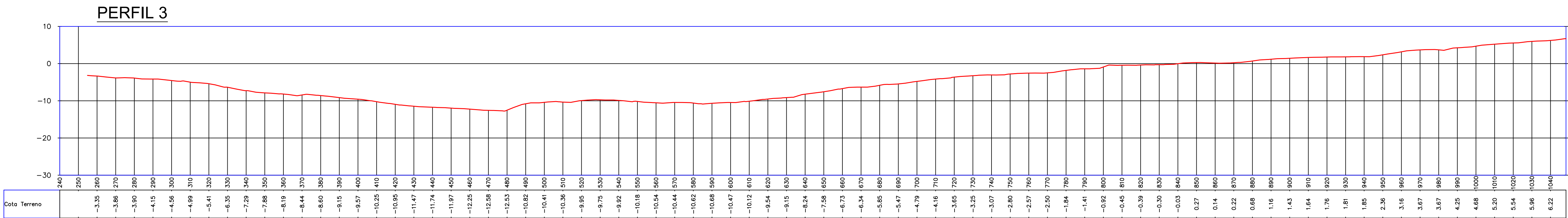
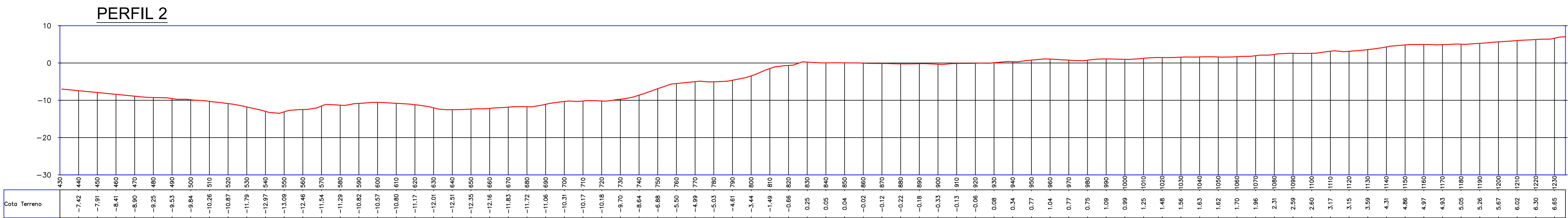
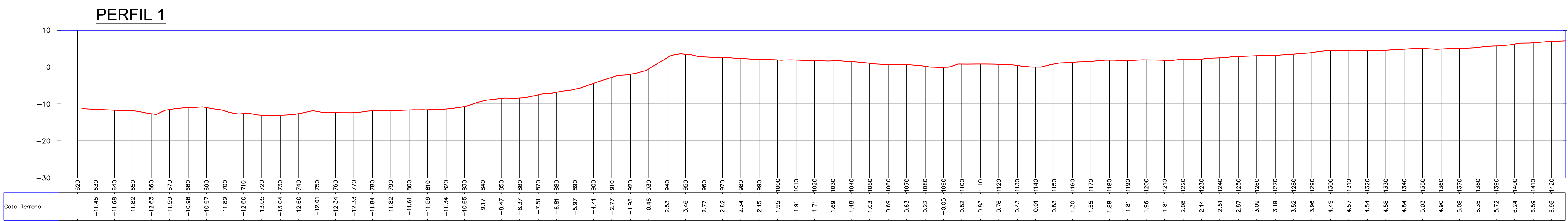


PERFILES TRANSVERSALES RÍO PARANÁ



CROQUIS DE UBICACIÓN



REFERENCIAS COTAS EN METROS REFERIDAS AL IGN SISTEMA DE REFERENCIA POSGAR 07-FAJA 5 GEOIDE-AR16 — PERFIL RÍO PARANÁ				
Referencias Altimétricas				
Hidrometro Diamante	Hidrometro San Lorenzo	Pelo de agua Azotea		
Lectura	IGN	Escala	IGN	IGN
2,54	9,29	2,24	9,29	9,07